





gültig ab: 7. Januar 2020		Montag - Freitag																							
Fahrnummer		1003	1005	1007	1009	1011	1013	1015	1017	1019	1021	1023	1025	1027	1029	1031	1133	1129	1033	1035	1133	1037	1039	1041	
Verkehrsbeschränkung																		2.	1.		1.				
Nr Haltestelle																									
1 Lüneburg, Rosenkamp Wendeplatz		4.56	5.16	5.56	6.16	6.56	7.26	7.56	8.26	8.56	9.26	9.56	10.26	10.56	11.26	11.56	12.26	12.26	12.56			13.26	13.56	14.26	
2 - Rosenkamp		4.57	5.17	5.57	6.17	6.57	7.27	7.57	8.27	8.57	9.27	9.57	10.27	10.57	11.27	11.57	12.27	12.27	12.57			13.27	13.57	14.27	
3 - Schmiedestraße		4.58	5.18	5.58	6.18	6.58	7.28	7.58	8.28	8.58	9.28	9.58	10.28	10.58	11.28	11.58	12.28	12.28	12.58			13.28	13.58	14.28	
4 - Rehrweg		4.59	5.19	5.59	6.19	6.59	7.29	7.59	8.29	8.59	9.29	9.59	10.29	10.59	11.29	11.59	12.29	12.29	12.59			13.29	13.59	14.29	
5 - Oedeme Dorf		5.00	5.20	6.00	6.20	7.00	7.30	8.00	8.30	9.00	9.30	10.00	10.30	11.00	11.30	12.00	12.30	12.30	13.00			13.30	14.00	14.30	
6 - Hasenburger Weg		5.02	5.22	6.02	6.22	7.02	7.32	8.02	8.32	9.02	9.32	10.02	10.32	11.02	11.32	12.02	12.32	12.32	13.02			13.32	14.02	14.32	
7 - Steinweg		5.03	5.23	6.03	6.23	7.03	7.33	8.03	8.33	9.03	9.33	10.03	10.33	11.03	11.33	12.03	12.33	12.33	13.03			13.33	14.03	14.33	
8 - Ovelgöner Weg		5.04	5.24	6.04	6.24	7.04	7.34	8.04	8.34	9.04	9.34	10.04	10.34	11.04	11.34	12.04	12.34	12.34	13.04			13.34	14.04	14.34	
9 - Ginsterweg		5.06	5.26	6.06	6.26	7.06	7.36	8.06	8.36	9.06	9.36	10.06	10.36	11.06	11.36	12.06	12.36	12.36	13.06			13.36	14.06	14.36	
10 - Hasenburger Berg		5.07	5.27	6.07	6.27	7.07	7.37	8.07	8.37	9.07	9.37	10.07	10.37	11.07	11.37	12.07	12.37	12.37	13.07			13.37	14.07	14.37	
11 - Zentralfriedhof		5.07	5.27	6.07	6.27	7.07	7.37	8.07	8.37	9.07	9.37	10.07	10.37	11.07	11.37	12.07	12.37	12.37	13.07			13.37	14.07	14.37	
12 - Soltauer Straße (Kurzentrum)		5.09	5.29	6.09	6.29	7.09	7.39	8.09	8.39	9.09	9.39	10.09	10.39	11.09	11.39	12.09	12.39	12.39	13.09			13.39	14.09	14.39	
13 - Postamt		5.10	5.30	6.10	6.30	7.10	7.40	8.10	8.40	9.10	9.40	10.10	10.40	11.10	11.40	12.10	12.40	12.40	13.10			13.40	14.10	14.40	
14 - Wallstraße (Theater)		5.12	5.32	6.12	6.32	7.12	7.42	8.12	8.42	9.12	9.42	10.12	10.42	11.12	11.42	12.12	12.42	12.42	13.12			13.42	14.12	14.42	
15 - Am Sande (Bereich D)		5.14	5.34	6.14	6.34	7.14	7.44	8.14	8.44	9.14	9.44	10.14	10.44	11.14	11.44	12.14	12.44	12.44	13.14			13.44	14.14	14.44	
16 - ZOB Hst.1		5.20	5.40	6.20	6.40	7.20	7.50	8.20	8.50	9.20	9.50	10.20	10.50	11.20	11.50	12.20	12.50	13.20			13.20	13.50	14.20	14.50	
 in Richtung HH  aus Richtung HH			5.24	5.49	6.29	6.50	7.28	8.04	8.28	8.33	9.28	9.33	10.28	11.28	11.33	12.28	12.33	13.28	12.33	13.31	14.28	14.33			
19 - ZOB Hst.1		4.40	5.20	5.40	6.20	6.40	7.20	7.50	8.20	8.50	9.20	9.50	10.20	10.50	11.20	11.50	12.20	12.50			13.20	12.59	13.50	14.20	14.50
20 - Henningsstraße		4.42	5.22	5.42	6.22	6.42	7.22	7.52	8.22	8.52	9.22	9.52	10.22	10.52	11.22	11.52	12.22	12.52			13.22	13.01	13.52	14.22	14.52
21 - Hansestraße		4.43	5.23	5.43	6.23	6.43	7.23	7.53	8.23	8.53	9.23	9.53	10.23	10.53	11.23	11.53	12.23	12.53			13.23	13.02	13.53	14.23	14.53
22 - Meisterweg		4.44	5.24	5.44	6.24	6.44	7.24	7.54	8.24	8.54	9.24	9.54	10.24	10.54	11.24	11.54	12.24	12.54			13.24	13.03	13.54	14.24	14.54
23 - Lüner Weg		4.45	5.25	5.45	6.25	6.45	7.25	7.55	8.25	8.55	9.25	9.55	10.25	10.55	11.25	11.55	12.25	12.55			13.25	13.04	13.55	14.25	14.55
24 - Schwarzer Weg			5.48	6.28	6.48	7.28	7.58	8.28	8.58	9.28	9.58	10.28	10.58	11.28	11.58	12.28	12.58			13.28	13.07	13.58	14.28	14.58	
25 - Schlachthof		4.48	5.28																						
26 - Lüner Rennbahn		4.49	5.29																						
27 - Vrestorfer Weg		4.51	5.31																						
28 - EDEKA		4.52	5.32																						
29 Adendorf, Neue Straße			5.49	6.29	6.49	7.29	7.59	8.29	8.59	9.29	9.59	10.29	10.59	11.29	11.59	12.29	12.59			13.29	13.08	13.59	14.29	14.59	
30 - Lindenweg			5.50	6.30	6.50	7.30	8.00	8.30	9.00	9.30	10.00	10.30	11.00	11.30	12.00	12.30	13.00			13.30	13.09	14.00	14.30	15.00	
31 - Steinweg			5.51	6.31	6.51	7.31	8.01	8.31	9.01	9.31	10.01	10.31	11.01	11.31	12.01	12.31	13.01			13.31	13.10	14.01	14.31	15.01	
32 - DRK-Heim			5.52	6.32	6.52	7.32	8.02	8.32	9.02	9.32	10.02	10.32	11.02	11.32	12.02	12.32	13.02			13.32	13.11	14.02	14.32	15.02	
33 - Von-Stauffenberg-Straße			5.53	6.33	6.53	7.33	8.03	8.33	9.03	9.33	10.03	10.33	11.03	11.33	12.03	12.33	13.03			13.33	13.12	14.03	14.33	15.03	
34 - Danziger Weg			5.54	6.34	6.54	7.34	8.04	8.34	9.04	9.34	10.04	10.34	11.04	11.34	12.04	12.34	13.04			13.34	13.13	14.04	14.34	15.04	
35 - Weinbergsweg (Schule)			5.55	6.35	6.55	7.35	8.05	8.35	9.05	9.35	10.05	10.35	11.05	11.35	12.05	12.35	13.05			13.35	13.14	14.05	14.35	15.05	
36 - Weinbergsweg			5.55	6.35	6.55	7.35	8.05	8.35	9.05	9.35	10.05	10.35	11.05	11.35	12.05	12.35	13.05			13.35	13.14	14.05	14.35	15.05	
37 - Kreuzkamp			5.56	6.36	6.56	7.36	8.06	8.36	9.06	9.36	10.06	10.36	11.06	11.36	12.06	12.36	13.06			13.36	13.15	14.06	14.36	15.06	
38 - Heinrich-Hille-Straße			5.58	6.38	6.58	7.38	8.08	8.38	9.08	9.38	10.08	10.38	11.08	11.38	12.08	12.38	13.08			13.38	13.17	14.08	14.38	15.08	
39 - Friedhof			5.59	6.39	6.59	7.39	8.09	8.39	9.09	9.39	10.09	10.39	11.09	11.39	12.09	12.39	13.09					14.09	14.39	15.09	
40 - Röntgenstraße			6.00	7.00	7.39	8.10	8.39	9.10	9.39	10.10	10.39	11.10	11.39	12.10	13.10					13.39	13.18	14.10	14.40	15.10	
41 - Teichau				6.39	7.39	8.10	8.39	9.10	9.39	10.10	10.39	11.10	11.39	12.10	13.10					13.39	13.18	14.10	14.40	15.10	
42 - Sportzentrum				6.40	7.40	8.10	8.39	9.10	9.39	10.10	10.39	11.10	11.39	12.10	13.10					13.39	13.18	14.10	14.40	15.10	
43 - Katzenweg				6.41	7.41	8.10	8.39	9.10	9.39	10.10	10.39	11.10	11.39	12.10	13.10					13.39	13.18	14.10	14.40	15.10	
44 - Kastanienallee				6.42	7.42	8.10	8.39	9.10	9.39	10.10	10.39	11.10	11.39	12.10	13.10					13.39	13.18	14.10	14.40	15.10	
45 - An der Bunte				6.43	7.43	8.10	8.39	9.10	9.39	10.10	10.39	11.10	11.39	12.10	13.10					13.39	13.18	14.10	14.40	15.10	
46 Erbstorf, Heinrich-Heine-Siedlung				6.44	7.44	8.10	8.39	9.10	9.39	10.10	10.39	11.10	11.39	12.10	13.10					13.44	13.23	14.14	14.44	15.14	
47 - Dorfstraße				6.45	7.45	8.10	8.39	9.10	9.39	10.10	10.39	11.10	11.39	12.10	13.10					13.45	13.24	14.15	14.45	15.15	
48 - Wendeplatz				6.46	7.46	8.10	8.39	9.10	9.39	10.10	10.39	11.10	11.39	12.10	13.10					13.46	13.25	14.16	14.46	15.16	

5007

gültig ab: 7. Januar 2020		Montag - Freitag												
Fahrnummer		1043	1045	1047	1049	1051	1053	1055	1057	1059	1061	1063	1065	1067
Verkehrsbeschränkung														
Nr Haltestelle														
1 Lüneburg, Rosenkamp Wendeplatz		14.56	15.26	15.56	16.16	16.46	17.16	17.46	18.16	18.46	19.16	19.46	20.16	21.16
2 - Rosenkamp		14.57	15.27	15.57	16.17	16.47	17.17	17.47	18.17	18.47	19.17	19.47	20.17	21.17
3 - Schmiedestraße		14.58	15.28	15.58	16.18	16.48	17.18	17.48	18.18	18.48	19.18	19.48	20.18	21.18
4 - Rehrweg		14.59	15.29	15.59	16.19	16.49	17.19	17.49	18.19	18.49	19.19	19.49	20.19	21.19
5 - Oedeme Dorf		15.00	15.30	16.00	16.20	16.50	17.20	17.50	18.20	18.50	19.20	19.50	20.20	21.20
6 - Hasenburger Weg		15.02												

gültig ab: 7. Januar 2020		Montag - Freitag																						
Fahrnummer		1002	1004	1000	1006	1008	1010	1012	1014	1016	1018	1020	1022	1024	1026	1028	1030	1032	1034	1134	1036	1038	1040	1042
Verkehrsbeschränkung																			1.	2.				1.
Nr Haltestelle																								
1 Erbstorf, Wendeplatz		4.47		5.47	6.07	6.47	7.17	7.47		8.47		9.47		10.47		11.47		12.47				13.47		14.47
2 - Feuerwehr		4.48		5.48	6.08	6.48	7.18	7.48		8.48		9.48		10.48		11.48		12.48				13.48		14.48
3 - Dorfstraße		4.49		5.49	6.09	6.49	7.19	7.49		8.49		9.49		10.49		11.49		12.49				13.49		14.49
4 - Heinrich-Heine-Siedlung		4.50		5.50	6.10	6.50	7.20	7.50		8.50		9.50		10.50		11.50		12.50				13.50		14.50
5 Adendorf, An der Bunte		4.51		5.51	6.11	6.51	7.21	7.51		8.51		9.51		10.51		11.51		12.51				13.51		14.51
6 - Kastanienallee		4.52		5.52	6.12	6.52	7.22	7.52		8.52		9.52		10.52		11.52		12.52				13.52		14.52
7 - Katzenweg		4.53		5.53	6.13	6.53	7.23	7.53		8.53		9.53		10.53		11.53		12.53				13.53		14.53
8 - Sportzentrum		4.54		5.54	6.14	6.54	7.24	7.54		8.54		9.54		10.54		11.54		12.54	13.19			13.54		14.54
9 - Moorchaussee		4.55		5.55	6.15	6.55	7.25	7.55		8.55		9.55		10.55		11.55		12.55				13.55		14.55
10 - Im GutsPark		4.56		5.56	6.16	6.56	7.26	7.56		8.56		9.56		10.56		11.56		12.56				13.56		14.56
11 - Röntgenstraße			5.13						8.23		9.23		10.23		11.23		12.23		13.23	13.23		14.23		15.23
12 - Robert-Koch-Straße			5.14						8.24		9.24		10.24		11.24		12.24		13.24	13.24		14.24		15.24
13 - Friedhof			5.15						8.25		9.25		10.25		11.25		12.25		13.25	13.25		14.25		15.25
14 - Heinrich-Hille-Straße		4.57	5.17	5.57	6.17	6.57	7.27	7.57	8.27	8.57	9.27	9.57	10.27	10.57	11.27	11.57	12.27	12.57	13.27	13.27	13.57	14.27	14.57	15.27
15 - Kreuzkamp		4.58	5.18	5.58	6.18	6.58	7.28	7.58	8.28	8.58	9.28	9.58	10.28	10.58	11.28	11.58	12.28	12.58	13.28	13.28	13.58	14.28	14.58	15.28
16 - Weinbergsweg		4.59	5.19	5.59	6.19	6.59	7.29	7.59	8.29	8.59	9.29	9.59	10.29	10.59	11.29	11.59	12.29	12.59	13.29	13.29	13.59	14.29	14.59	15.29
17 - Weinbergsweg (Schule)		4.59	5.19	5.59	6.19	6.59	7.29	7.59	8.29	8.59	9.29	9.59	10.29	10.59	11.29	11.59	12.29	12.59	13.29	13.29	13.59	14.29	14.59	15.29
18 - Danziger Weg		5.00	5.20	6.00	6.20	7.00	7.30	8.00	8.30	9.00	9.30	10.00	10.30	11.00	11.30	12.00	12.30	13.00	13.30	13.30	14.00	14.30	15.00	15.30
19 - Von-Stauffenberg-Straße		5.01	5.21	6.01	6.21	7.01	7.31	8.01	8.31	9.01	9.31	10.01	10.31	11.01	11.31	12.01	12.31	13.01	13.31	13.31	14.01	14.31	15.01	15.31
20 - DRK-Heim		5.02	5.22	6.02	6.22	7.02	7.32	8.02	8.32	9.02	9.32	10.02	10.32	11.02	11.32	12.02	12.32	13.02	13.32	13.32	14.02	14.32	15.02	15.32
21 - Steinweg		5.03	5.23	6.03	6.23	7.03	7.33	8.03	8.33	9.03	9.33	10.03	10.33	11.03	11.33	12.03	12.33	13.03	13.33	13.33	14.03	14.33	15.03	15.33
22 - Lindenweg		5.05	5.25	6.05	6.25	7.05	7.35	8.05	8.35	9.05	9.35	10.05	10.35	11.05	11.35	12.05	12.35	13.05	13.35	13.35	14.05	14.35	15.05	15.35
23 Lüneburg, Schwarzer Weg		5.08	5.28	6.08	6.28	7.08	7.38	8.08	8.38	9.08	9.38	10.08	10.38	11.08	11.38	12.08	12.38	13.08	13.38	13.38	14.08	14.38	15.08	15.38
24 - Lüner Weg		5.11	5.31	6.11	6.31	7.11	7.41	8.11	8.41	9.11	9.41	10.11	10.41	11.11	11.41	12.11	12.41	13.11	13.41	13.41	14.11	14.41	15.11	15.41
25 - Meisterweg		5.12	5.32	6.12	6.32	7.12	7.42	8.12	8.42	9.12	9.42	10.12	10.42	11.12	11.42	12.12	12.42	13.12	13.42	13.42	14.12	14.42	15.12	15.42
26 - Hansestraße		5.14	5.34	6.14	6.34	7.14	7.44	8.14	8.44	9.14	9.44	10.14	10.44	11.14	11.44	12.14	12.44	13.14	13.44	13.44	14.14	14.44	15.14	15.44
27 - Henningsstraße		5.15	5.35	6.15	6.35	7.15	7.45	8.15	8.45	9.15	9.45	10.15	10.45	11.15	11.45	12.15	12.45	13.15	13.45	13.45	14.15	14.45	15.15	15.45
28 - Pulverweg Nord		5.16	5.36	6.16	6.36	7.16	7.46	8.16	8.46	9.16	9.46	10.16	10.46	11.16	11.46	12.16	12.46	13.16	13.46	13.46	14.16	14.46	15.16	15.46
29 - Pulverweg Süd		5.17	5.37	6.17	6.37	7.17	7.47	8.17	8.47	9.17	9.47	10.17	10.47	11.17	11.47	12.17	12.47	13.17	13.47	13.47	14.17	14.47	15.17	15.47
30 - ZOB Hst.7		5.21	5.41	6.21	6.41	7.21	7.51	8.21	8.51	9.21	9.51	10.21	10.51	11.21	11.51	12.21	12.51	13.21	13.51	13.51	14.21	14.51	15.21	15.51
 in Richtung HH  aus Richtung HH		5.24	5.49	6.24	6.50	7.28	8.04	8.28	8.33	9.28	10.28	11.28	11.28	11.33	12.28	13.28					14.28		15.28	
33 - ZOB Hst.7		5.21	5.41	6.21	6.41	7.21	7.51	8.21	8.51	9.21	9.51	10.21	10.51	11.21	11.51	12.21	12.51	13.21	13.51	13.51	14.21	14.51	15.21	15.51
34 - Am Sande (Bereich A)		5.26	5.46	6.26	6.46	7.26	7.56	8.26	8.56	9.26	9.56	10.26	10.56	11.26	11.56	12.26	12.56	13.26	13.56	13.56	14.26	14.56	15.26	15.56
35 - Wallstraße (Theater)		5.28	5.48	6.28	6.48	7.28	7.58	8.28	8.58	9.28	9.58	10.28	10.58	11.28	11.58	12.28	12.58	13.28	13.58	13.58	14.28	14.58	15.28	15.58
36 - Postamt		5.29	5.49	6.29	6.49	7.29	7.59	8.29	8.59	9.29	9.59	10.29	10.59	11.29	11.59	12.29	12.59	13.29	13.59	13.59	14.29	14.59	15.29	15.59
37 - Soltauer Straße (Kurzentrum)		5.30	5.50	6.30	6.50	7.30	8.00	8.30	9.00	9.30	10.00	10.30	11.00	11.30	12.00	12.30	13.00	13.30	14.00	14.00	14.30	15.00	15.30	16.00
38 - Zentralfriedhof		5.31	5.51	6.31	6.51	7.31	8.01	8.31	9.01	9.31	10.01	10.31	11.01	11.31	12.01	12.31	13.01	13.31	14.01	14.01	14.31	15.01	15.31	16.01
39 - Hasenburger Berg		5.31	5.51	6.31	6.51	7.31	8.01	8.31	9.01	9.31	10.01	10.31	11.01	11.31	12.01	12.31	13.01	13.31	14.01	14.01	14.31	15.01	15.31	16.01
40 - Ginsterweg		5.32	5.52	6.32	6.52	7.32	8.02	8.32	9.02	9.32	10.02	10.32	11.02	11.32	12.02	12.32	13.02	13.32	14.02	14.02	14.32	15.02	15.32	16.02
41 - Ovelgöner Weg		5.34	5.54	6.34	6.54	7.34	8.04	8.34	9.04	9.34	10.04	10.34	11.04	11.34	12.04	12.34	13.04	13.34	14.04	14.04	14.34	15.04	15.34	16.04
42 - Steinweg		5.35	5.55	6.35	6.55	7.35	8.05	8.35	9.05	9.35	10.05	10.35	11.05	11.35	12.05	12.35	13.05	13.35	14.05	14.05	14.35	15.05	15.35	16.05
43 - Hasenburger Weg		5.36	5.56	6.36	6.56	7.36	8.06	8.36	9.06	9.36	10.06	10.36	11.06	11.36	12.06	12.36	13.06	13.36	14.06	14.06	14.36	15.06	15.36	16.06
44 - Oedeme Dorf		5.38	5.58	6.38	6.58	7.38	8.08	8.38	9.08	9.38	10.08	10.38	11.08	11.38	12.08	12.38	13.08	13.38	14.08	14.08	14.38	15.08	15.38	16.08
45 - Rehrweg		5.39	5.59	6.39	6.59	7.39	8.09	8.39	9.09	9.39	10.09	10.39	11.09	11.39	12.09	12.39	13.09	13.39	14.09	14.09	14.39	15.09	15.39	16.09
46 - Schmiedestraße		5.40	6.00	6.40	7.00	7.40	8.10	8.40	9.10	9.40	10.10	10.40	11.10	11.40	12.10	12.40	13.10	13.40	14.10	14.10	14.40	15.10	15.40	16.10
47 - Rosenkamp		5.41	6.01	6.41	7.01	7.41	8.11	8.41	9.11	9.41	10.11	10.41	11.11	11.41	12.11	12.41	13.11	13.41	14.11	14.11	14.41	15.11	15.41	16.11
48 - Rosenkamp Wendeplatz		5.42	6.02	6.42	7.02	7.42	8.12	8.42	9.12	9.42	10.12	10.42	11.12	11.42	12.12	12.42	13.12	13.42	14.12	14.12	14.42	15.12	15.42	16.12

5007

gültig ab: 7. Januar 2020		Montag - Freitag										
Fahrnummer		1142	1044	1046	1048	1050	1052	1150	1054	1056	1058	1060
Verkehrsbeschränkung		2.										
Nr Haltestelle												
1 Erbstorf, Wendeplatz		15.47		16.37		17.37		18.37		20.07	21.07	
2 - Feuerwehr		15.48		16.38		17.38		18.38		20.08	21.08	
3 - Dorfstraße		15.49		16.39		17.39		18.39		20.09	21.09	
4 - Heinrich-Heine-Siedlung		15.50		16.40		17.40		18.40		20.10	21.10	
5 Adendorf, An der Bunte		15.51		16.41		17.41		18.41		20.11	21.11	
6 - Kastanienallee		15.52		16.								

gültig ab: 7. Januar 2020		Samstag																															
Fahrnummer	6000	6104	6002	6004	6006	6008	6010	6012	6014	6016	6018	6020	6022	6024	6026	6028	6030	6032	6034	6036	6038												
Verkehrsbeschränkung																				A	A												
Nr Haltestelle																																	
1 Erbstorf, Wendeplatz	5.47		6.47		7.47		8.47		9.47		10.47		11.47		12.47		13.47		14.47		16.07												
2 - Feuerwehr	5.48		6.48		7.48		8.48		9.48		10.48		11.48		12.48		13.48		14.48		16.08												
3 - Dorfstraße	5.49		6.49		7.49		8.49		9.49		10.49		11.49		12.49		13.49		14.49		16.09												
4 - Heinrich-Heine-Siedlung	5.50		6.50		7.50		8.50		9.50		10.50		11.50		12.50		13.50		14.50		16.10												
5 Adendorf, An der Bünte	5.51		6.51		7.51		8.51		9.51		10.51		11.51		12.51		13.51		14.51		16.11												
6 - Kastanienallee	5.52		6.52		7.52		8.52		9.52		10.52		11.52		12.52		13.52		14.52		16.12												
7 - Katzenweg	5.53		6.53		7.53		8.53		9.53		10.53		11.53		12.53		13.53		14.53		16.13												
8 - Sportzentrum	5.54		6.54		7.54		8.54		9.54		10.54		11.54		12.54		13.54		14.54		16.14												
9 - Moorchaussee	5.55		6.55		7.55		8.55		9.55		10.55		11.55		12.55		13.55		14.55		16.15												
10 - Im GutsPark	5.56		6.56		7.56		8.56		9.56		10.56		11.56		12.56		13.56		14.56		16.16												
11 - Röntgenstraße		6.23		7.23		8.23		9.23		10.23		11.23		12.23		13.23		14.23		15.23													
12 - Robert-Koch-Straße		6.24		7.24		8.24		9.24		10.24		11.24		12.24		13.24		14.24		15.24													
13 - Friedhof		6.25		7.25		8.25		9.25		10.25		11.25		12.25		13.25		14.25		15.25													
14 - Heinrich-Hille-Straße	5.57	6.27	6.57	7.27	7.57	8.27	8.57	9.27	9.57	10.27	10.57	11.27	11.57	12.27	12.57	13.27	13.57	14.27	14.57	15.27	16.17												
15 - Kreuzkamp	5.58	6.28	6.58	7.28	7.58	8.28	8.58	9.28	9.58	10.28	10.58	11.28	11.58	12.28	12.58	13.28	13.58	14.28	14.58	15.28	16.18												
16 - Weinbergsweg	5.59	6.29	6.59	7.29	7.59	8.29	8.59	9.29	9.59	10.29	10.59	11.29	11.59	12.29	12.59	13.29	13.59	14.29	14.59	15.29	16.19												
17 - Weinbergsweg (Schule)	5.59	6.29	6.59	7.29	7.59	8.29	8.59	9.29	9.59	10.29	10.59	11.29	11.59	12.29	12.59	13.29	13.59	14.29	14.59	15.29	16.19												
18 - Danziger Weg	6.00	6.30	7.00	7.30	8.00	8.30	9.00	9.30	10.00	10.30	11.00	11.30	12.00	12.30	13.00	13.30	14.00	14.30	15.00	15.30	16.20												
19 - Von-Stauffenberg-Straße	6.01	6.31	7.01	7.31	8.01	8.31	9.01	9.31	10.01	10.31	11.01	11.31	12.01	12.31	13.01	13.31	14.01	14.31	15.01	15.31	16.21												
20 - DRK-Heim	6.02	6.32	7.02	7.32	8.02	8.32	9.02	9.32	10.02	10.32	11.02	11.32	12.02	12.32	13.02	13.32	14.02	14.32	15.02	15.32	16.22												
21 - Steinweg	6.03	6.33	7.03	7.33	8.03	8.33	9.03	9.33	10.03	10.33	11.03	11.33	12.03	12.33	13.03	13.33	14.03	14.33	15.03	15.33	16.23												
22 - Lindenweg	6.05	6.35	7.05	7.35	8.05	8.35	9.05	9.35	10.05	10.35	11.05	11.35	12.05	12.35	13.05	13.35	14.05	14.35	15.05	15.35	16.25												
23 Lüneburg, Schwarzer Weg	6.08	6.38	7.08	7.38	8.08	8.38	9.08	9.38	10.08	10.38	11.08	11.38	12.08	12.38	13.08	13.38	14.08	14.38	15.08	15.38	16.28												
24 - Lüner Weg	6.11	6.41	7.11	7.41	8.11	8.41	9.11	9.41	10.11	10.41	11.11	11.41	12.11	12.41	13.11	13.41	14.11	14.41	15.11	15.41	16.31												
25 - Meisterweg	6.12	6.42	7.12	7.42	8.12	8.42	9.12	9.42	10.12	10.42	11.12	11.42	12.12	12.42	13.12	13.42	14.12	14.42	15.12	15.42	16.32												
26 - Hansestraße	6.14	6.44	7.14	7.44	8.14	8.44	9.14	9.44	10.14	10.44	11.14	11.44	12.14	12.44	13.14	13.44	14.14	14.44	15.14	15.44	16.34												
27 - Henningstraße	6.15	6.45	7.15	7.45	8.15	8.45	9.15	9.45	10.15	10.45	11.15	11.45	12.15	12.45	13.15	13.45	14.15	14.45	15.15	15.45	16.35												
28 - Pulverweg Nord	6.16	6.46	7.16	7.46	8.16	8.46	9.16	9.46	10.16	10.46	11.16	11.46	12.16	12.46	13.16	13.46	14.16	14.46	15.16	15.46	16.36												
29 - Pulverweg Süd	6.17	6.47	7.17	7.47	8.17	8.47	9.17	9.47	10.17	10.47	11.17	11.47	12.17	12.47	13.17	13.47	14.17	14.47	15.17	15.47	16.37												
30 - ZOB Hst.7	6.21	6.51	7.21	7.51	8.21	8.51	9.21	9.51	10.21	10.51	11.21	11.51	12.21	12.51	13.21	13.51	14.21	14.51	15.21	15.51	16.41												
in Richtung HH aus Richtung HH	6.29		7.32		8.28		8.33		9.33		10.28		11.02		11.31		11.53		12.28		13.02		13.28		14.01		14.28		15.04		15.28		16.53
33 - ZOB Hst.7	6.21	6.51	7.21	7.51	8.21	8.51	9.21	9.51	10.21	10.51	11.21	11.51	12.21	12.51	13.21	13.51	14.21	14.51	15.21	15.51	16.41												
34 - Am Sande (Bereich A)	6.26	6.56	7.26	7.56	8.26	8.56	9.26	9.56	10.26	10.56	11.26	11.56	12.26	12.56	13.26	13.56	14.26	14.56	15.26	15.56	16.46												
35 - Wallstraße (Theater)	6.28	6.58	7.28	7.58	8.28	8.58	9.28	9.58	10.28	10.58	11.28	11.58	12.28	12.58	13.28	13.58	14.28	14.58	15.28	15.58	16.48												
36 - Postamt	6.29	6.59	7.29	7.59	8.29	8.59	9.29	9.59	10.29	10.59	11.29	11.59	12.29	12.59	13.29	13.59	14.29	14.59	15.29	15.59	16.49												
37 - Soltauer Straße (Kurzentrum)	6.30	7.00	7.30	8.00	8.30	9.00	9.30	10.00	10.30	11.00	11.30	12.00	12.30	13.00	13.30	14.00	14.30	15.00	15.30	16.00	16.50												
38 - Zentralfriedhof	6.31	7.01	7.31	8.01	8.31	9.01	9.31	10.01	10.31	11.01	11.31	12.01	12.31	13.01	13.31	14.01	14.31	15.01	15.31	16.01	16.51												
39 - Hasenburger Berg	6.31	7.01	7.31	8.01	8.31	9.01	9.31	10.01	10.31	11.01	11.31	12.01	12.31	13.01	13.31	14.01	14.31	15.01	15.31	16.01	16.51												
40 - Ginsterweg	6.32	7.02	7.32	8.02	8.32	9.02	9.32	10.02	10.32	11.02	11.32	12.02	12.32	13.02	13.32	14.02	14.32	15.02	15.32	16.02	16.52												
41 - Ovelgöner Weg	6.34	7.04	7.34	8.04	8.34	9.04	9.34	10.04	10.34	11.04	11.34	12.04	12.34	13.04	13.34	14.04	14.34	15.04	15.34	16.04	16.54												
42 - Steinweg	6.35	7.05	7.35	8.05	8.35	9.05	9.35	10.05	10.35	11.05	11.35	12.05	12.35	13.05	13.35	14.05	14.35	15.05	15.35	16.05	16.55												
43 - Hasenburger Weg	6.36	7.06	7.36	8.06	8.36	9.06	9.36	10.06	10.36	11.06	11.36	12.06	12.36	13.06	13.36	14.06	14.36	15.06	15.36	16.06	16.56												
44 - Oedeme Dorf	6.38	7.08	7.38	8.08	8.38	9.08	9.38	10.08	10.38	11.08	11.38	12.08	12.38	13.08	13.38	14.08	14.38	15.08	15.38	16.08	16.58												
45 - Rehrweg	6.39	7.09	7.39	8.09	8.39	9.09	9.39	10.09	10.39	11.09	11.39	12.09	12.39	13.09	13.39	14.09	14.39	15.09	15.39	16.09	16.59												
46 - Schmiedestraße	6.40	7.10	7.40	8.10	8.40	9.10	9.40	10.10	10.40	11.10	11.40	12.10	12.40	13.10	13.40	14.10	14.40	15.10	15.40	16.10	17.00												
47 - Rosenkamp	6.41	7.11	7.41	8.11	8.41	9.11	9.41	10.11	10.41	11.11	11.41	12.11	12.41	13.11	13.41	14.11	14.41	15.11	15.41	16.11	17.01												
48 - Rosenkamp Wendeplatz	6.42	7.12	7.42	8.12	8.42	9.12	9.42	10.12	10.42	11.12	11.42	12.12	12.42	13.12	13.42	14.12	14.42	15.12	15.42	16.12	17.02												

5007

gültig ab: 7. Januar 2020		Samstag										Sonn- und Feiertag										
Fahrnummer	6040	6042	6044	6046							7016	7018	7020	7022	7002	7004	7006	7008	7010	7012	7014	
Verkehrsbeschränkung	A	A	A	A																		
Nr Haltestelle																						
1 Erbstorf, Wendeplatz	17.07	18.07	19.07	20.07							8.47	9.47	10.47	11.47	12.47	13.47	14.47	16.07	17.07	18.07	19.07	
2 - Feuerwehr	17.08	18.08	19.08	20.08							8.48	9.48	10.48	11.48	12.48	13.48	14.48	16.08	17.08	18.08	19.08	
3 - Dorfstraße	17.09	18.09	19.09	20.09							8.49	9.49	10.49	11.49	12.49	13.49	14.49	16.09	17.09	18.09	19.09	
4 - Heinrich-Heine-Siedlung	17.10	18.10	19.10	20.10							8.50	9.50	10.50	11.50	12.50	13.50	14.50	16.10	17.10	18.10	19.10	
5 Adendorf, An der Bünte	17.11	18.11	19.11	20.11							8.51	9.51	10.51	11.51	12.51	13.51	14.51	16.11	17.11	18.11	19.11	
6 - Kastanienallee	17.12	18.12	19.12	20.12							8.52	9.52	10.52	11.52	12.52	13.52	14.52	16.12	17.12	18.12	19.12	
7 - Katzenweg	17.13	18.13	19.13	20.13							8.53	9.53	10.53	11.53	12.53	13.53	14.53	16.13	17.13	18.13	19.13	
8 - Sportzentrum	17.14	18.14	19.14	20.																		